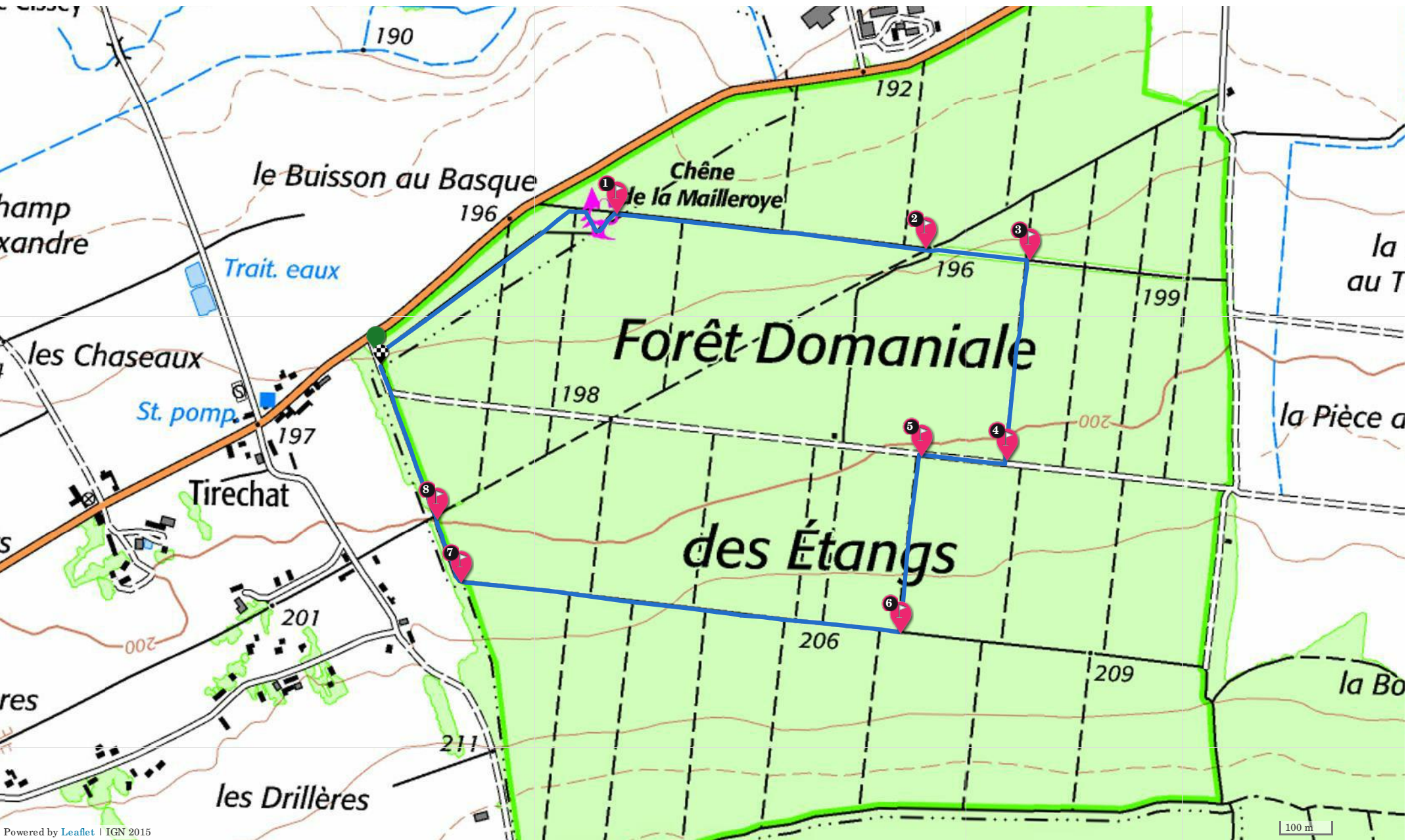


# RANDONNÉE PÉDESTRE - SENTIER BOTANIQUE DE DEMIGNY 71150

Entre Nous Ca Marche



Impression générée par l'Institut national de l'information géographique et forestière. Cet itinéraire est fourni à titre informatif. L'IGN ne certifie pas la fiabilité des informations contenues dans les textes, cartes ou photos de cet itinéraire. Nous vous conseillons de vérifier ces informations avant votre voyage. N'hésitez pas à nous contacter ou à contacter l'auteur pour en savoir plus. Pour plus d'informations sur les données publiées sur ce site, reportez-vous aux Conditions Générales d'Utilisations du site <http://espaecloisirs.ign.fr/>.

# RANDONNÉE PÉDESTRE - SENTIER BOTANIQUE DE DEMIGNY 71150 RANDONNÉE

Entre Nous Ca Marche






 Entre Nous  
Ca Marche

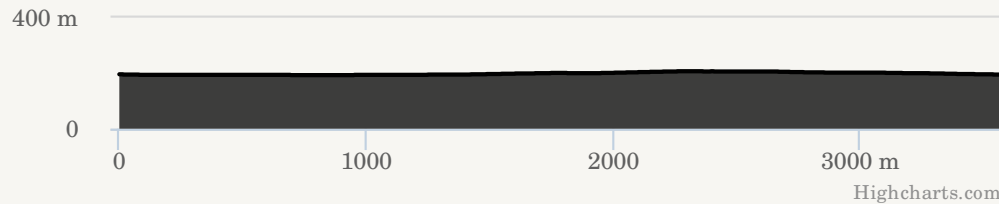
Embarquez ce  
parcours sur  
votre mobile



**THÉMATIQUE :** Botanique

**PUBLIÉ PAR** Entre Nous Ca Marche

<b>DISTANCE</b>	3,6 km	<b>TYPE(S) DE PARCOURS</b>
<b>DÉPART</b>	Demigny	 Boucle
<b>RANDO PÉDESTRE</b>	01h30 - Très facile	<b>ALTITUDE</b>
		 207 m  16 m
		 193 m  -17 m



## DESCRIPTION

Sentier botanique dans la forêt de la Mailleroye pour les petits et les grands (balisage vert). Découverte de la flore et de la faune. Agréable circuit à faire en famille. Des plaques au sol décrivent certaines essences d'arbres de la forêt. Départ principal : Parking de La Mailleroye 71150 DEMIGNY – Départ secondaire : Parking salle Jacques Copeau à DEMIGNY 71150.

## 1 INFO PARCOURS 1

**KM** 0,6      **LATITUDE** 46.9408      71150 Demigny  
**ALTITUDE** 194 m      **LONGITUDE**  
4.86893



### INTERSECTION DITE DE L'ANCIEN CHÊNE DE LA

#### MAILLEROYE

Engagez vous sur votre droite sur la grande allée rectiligne et continuez tout droit.

## 2 INFO PARCOURS 2

**KM** 1,2      **LATITUDE** 46.9402      71350 Saint-Loup-Géanges  
**ALTITUDE** 194 m      **LONGITUDE**  
4.87684



### INTERSECTION AVEC ANCIENNE VOIE FERRÉE

Continuez tout droit en suivant le balisage vert. Sur votre droite les ruines de l'ancienne maison garde barrière numéro

## 3 INFO PARCOURS 3

**KM** 1,4      **LATITUDE** 46.94      71350 Saint-Loup-Géanges  
**ALTITUDE** 195 m      **LONGITUDE**  
4.87946



### INTERSECTION

Quittez la grande allée et engagez vous sur votre droite dans un layon. Utilisez le petit pont pour franchir le fossé. A ce niveau la grande boucle balisage jaune et le circuit découverte balisage violet continuent tout droit. Suivez le balisage vert.

## 4 INFO PARCOURS 4

**KM** 1,8      **LATITUDE** 46.9365      71350 Saint-Loup-Géanges  
**ALTITUDE** 201 m      **LONGITUDE** 4.8789



### INTERSECTION ROUTE FORESTIÈRE

Dans l'intersection engagez vous sur votre droite sur la route forestière.

## 5 INFO PARCOURS 5

**KM** 1,9      **LATITUDE** 46.9366      71350 Saint-Loup-Géanges  
**ALTITUDE** 200 m      **LONGITUDE** 4.8767



### INTERSECTION

Quittez la route forestière. Engagez vous sur votre gauche dans le layon. Balisage vert

## 6 INFO PARCOURS 6

**KM** 2,3      **LATITUDE** 46.9335      71350 Saint-Loup-Géanges  
**ALTITUDE** 207 m      **LONGITUDE**  
4.87619

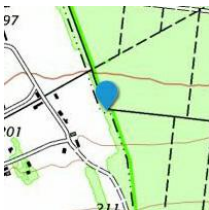


### INTERSECTION

Quittez le layon et engagez vous sur votre droite sur le chemin forestier.

## 7 INFO PARCOURS 7

**KM** 3,2      **LATITUDE** 46.9344      71150 Demigny  
**ALTITUDE** 201 m      **LONGITUDE** 4.865



### INTERSECTION

Engagez vous sur votre droite

## 8 INFO PARCOURS 8

**KM** 3,3      **LATITUDE** 46.9355      71150 Demigny  
**ALTITUDE** 200 m      **LONGITUDE** 4.86438



### INTERSECTION

Intersection. A ce niveau arrivée depuis votre gauche de la grande boucle (balisage jaune) et du circuit découvert (balisage violet). Continuez tout droit. Vous êtes revenus à votre point de départ.